ЕКСКУРЗИЈА ОСМОГ РАЗРЕДА

20 – 22. октобар 2022.год.

Београд – Потпећка пећина – село Штитково – Златар – Камена гора – манастир Милешева – Златарско и Увачко језеро - Београд

Споменик природе Потпећка пећина је врелска пећина са великим улазним порталом карактеристичног изгледа, етажним распоредом канала и кристалном орнаментиком. Потпећка пећина је споменик природе који се налази у месту Потпеће, које се налази 14 km југоисточно од Ужица. Њен потковичасти улаз се налази на стрмој кречњачкој литици, у подножју Дрежничке градине (932 m нмв). Са висином од 50 m и ширином од 12 m при дну односно 22, метара при врху, представља највиши пећински улаз у Србији.

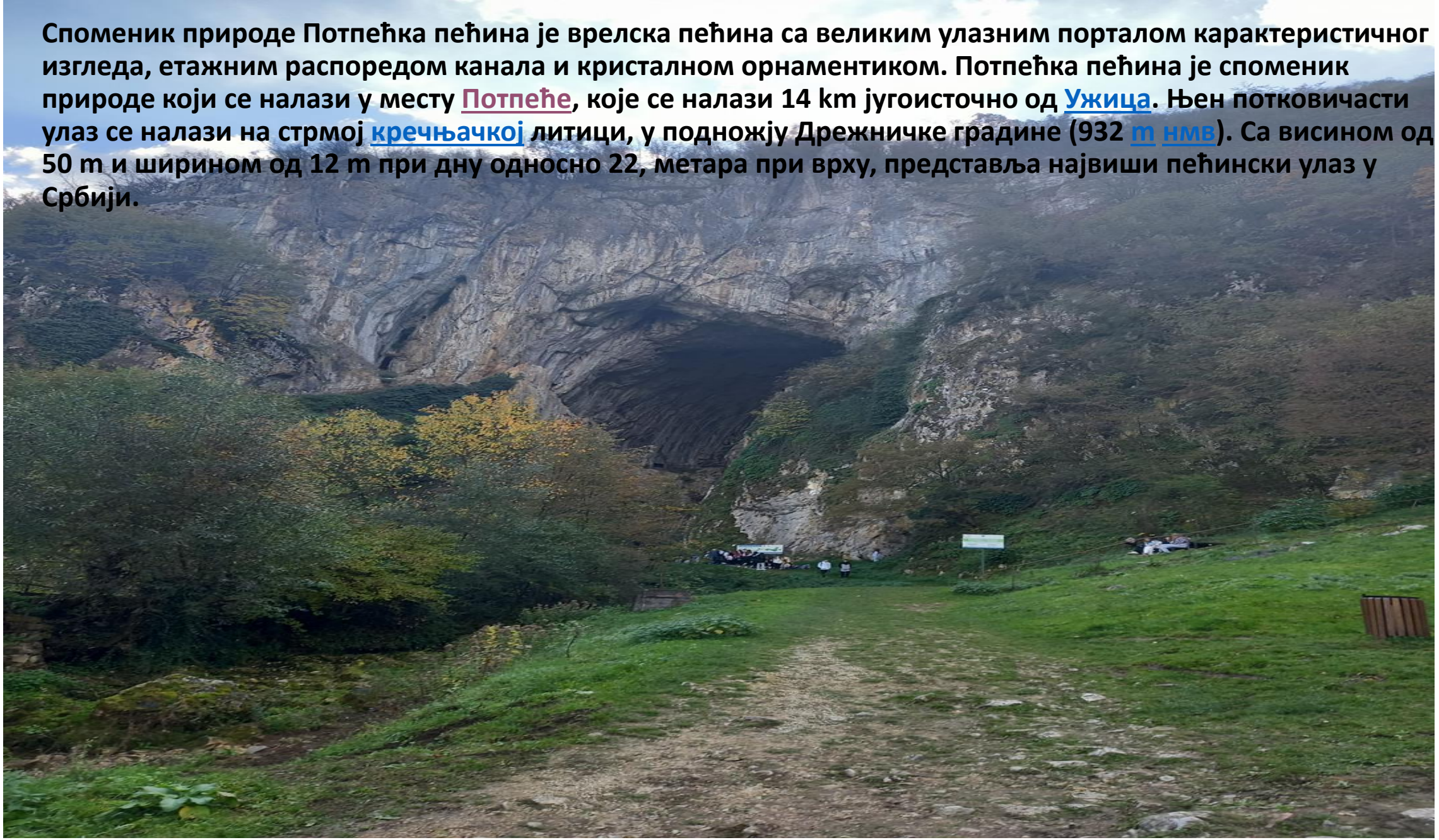

Подно Златара, према Чемерници, налази врло аутентично етно село Штитково. Село је смештено у уској долини штитастог облика, коју ствара река Тисовица и њен извор Врело које је са три стране окружено брдима. Врело извире из засад недовољно истражене пећине, канала који се пружа читав километар у дужину. Средишњи положај села заузима црква Свете Тројице. Све сачуване куће, по чему је Штитково најпознатије, типично су старовлашке и потичу с краја 19. века, о чему сведочи и уписана година градње на кућама. Најстарија је у центру села и грађена је 1882. године. Завод за заштиту споменика културе из Краљева је ову јединствену етно оазу ставио под заштиту државе.



Штитково је потпуно замрзнуто у времену. Куће, сушаре за месо, штале, помоћни објекти управо онакви какви су били и пре 200 година. Село је основано још почетком 13. века, а према легенди, име је добило по "штитовима" јер се у центру налазила "фабрика" за производњу оружја-штитова. Постоје индиције да је Штитково био градић још у доба Немањића. Легенда каже да су се у радионицама ковали управо штитови за њихову војску.

- **Камена Гора** је планина у југозападном делу Србије. Део је Старовлашко-рашке висије динарске Србије. Високо је издигнута и јасно уоквирена клисуром Лима и границом према Црној Гори. Од 2014. године заштићено је подручје регионалног односно великог значаја.
- На крашкој површи Камене Горе посебну вредност представљају подземни облици крашког рељефа, пећине, којих на овом подручју има око 100. Подручје Камене Горе насељава 473 врсте биљака, 15 врста водоземаца и гмизаваца, 101 врста птица и 33 врста сисара.
- Најстарији становник Камене Горе – вишевековни црни бор познатији као Свети бор. Бор доминира селом Камена Гора, долином реке Лим и целом планином. Симбол и светињу овог краја и сведока дуговечности у „селу стогодишњака” Завод за заштиту природе Србије прогласио је и за Споменик природе.

Манастир Милешева је српски средњовековни манастир. Налази се на шестом километру од Пријепоља на реци Милешевци. Рашки по стилу, подигао га је краљ Стефан Владислав (1234—1243) у првој половини XIII века као своју задужбину, а у њој је и сам сахрањен. Манастир представља непокретно културно добро као споменик културе од изузетног значаја. Фреске Милешеве се убрајају међу најбоља европска остварења 13. века, а од њих најпознатији је Бели Анђео

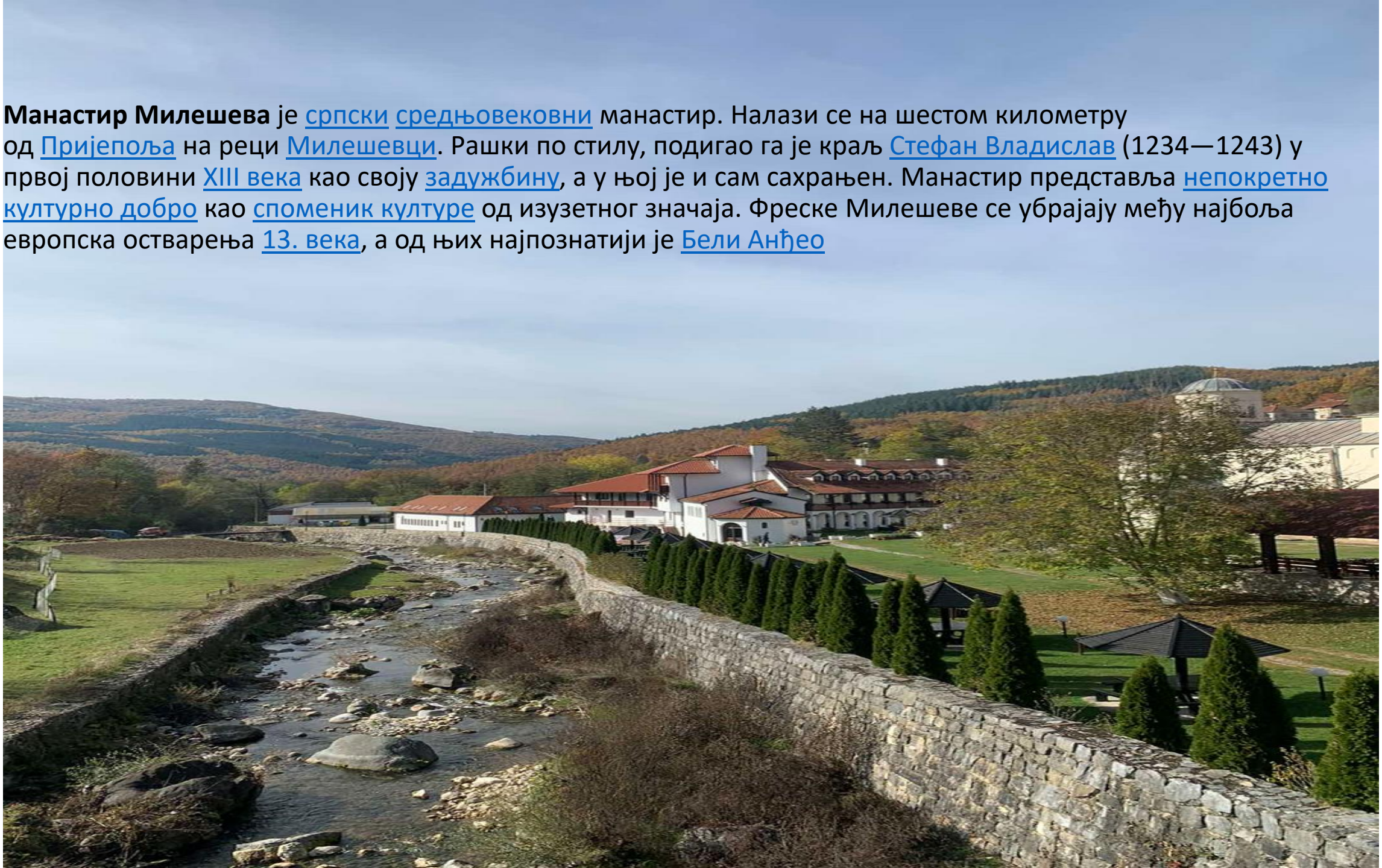

Златар је планина у југозападном делу Србије. Налази се на ободу Пештерске висоравни, између река Лима, Увца, Милешевке и Бистрице. Златар припада Динарским планинама (Старовлашке планине). Планина Златар је богата шумом и пашњацима. Развијено је и сточарство и производња златарског и сјеничког сира. Красе га и вештачка језера Златарско, Увачко и Радоињско.
















NIKE
AIR













ЕДУКАТИВНА СТАЗА
Пејзаж карактеристичних одлика "Камене Горе"
EDUCATIONAL TRAIL
Landscape of Outstanding Features "Kamena Gora"